



**PASPORTIZACE STUDNÍ**


Název zakázky:	Studénka, přejezd P6501, GTP, HGP, STP		
Číslo zakázky:	2021-180	Objednatel:	SUDOP BRNO, spol. s r.o.
Datum:	08 / 2021	Zpracoval:	Ing. Michal Steiner
Počet listů:	16	Schválil:	Mgr. Filip Dudík


<b>Označení:</b> <b>ST-274</b>		<b>Lokalita:</b> Studénka
<b>Majitel:</b> Ivo Hotárek, Nádražní 274, 74213 Studénka		
<b>Popis:</b> kopaná, skruž prům. 1,1 m		
<b>Využití/odběrné zařízení:</b> závlaha, čerpadlo		
<b>Souřadnice</b>	X= 1114519,10 m Y= 487146,97 m Z= 235,15 m n.m.	
<b>Odměrný bod (OB)</b>	horní hrana betonového poklopu	
<b>Hloubka objektu od OB (m)</b>	4,63	
<b>OB nad terénem (m)</b>	0,50	
<b>Poznámka:</b>		
<b>Měření hladiny podzemní vody od OB (m):</b>		
2,52 m - 21.5.2021		
<b>Foto:</b> 		


<b>Označení: ST-573</b>		<b>Lokalita: Studénka</b>
<b>Majitel:</b> Ivan Mojžíšek Ing., R. Tomáška 573, 74213 Studénka		
<b>Popis:</b> kopaná studna, skruž		
<b>Využití/odběrné zařízení:</b> závlaha, čerpadlo		
<b>Souřadnice</b>	X= 1114097,35 m Y= 487102,52 m Z= 236,17 m n.m.	
<b>Odměrný bod (OB)</b>	horní hrana poklopu	
<b>Hloubka objektu od OB (m)</b>	4,00	
<b>OB nad terénem (m)</b>	terén (zapuštěný poklop v zámkovce)	
<b>Poznámka:</b>		
<b>Měření hladiny podzemní vody od OB (m):</b>		
1,42 m - 21.5.2021		
<b>Foto:</b>		
		

<b>Označení: ST-489</b>		<b>Lokalita: Studénka</b>
<b>Majitel:</b> Martina Pavelková, R. Tomáška 489, 74213 Studénka		
<b>Popis:</b> vrtaná studna, skruž (1,2 m)		
<b>Využití/odběrné zařízení:</b> závlaha, ponorné čerpadlo		
<b>Souřadnice</b>	X= 1114143,70 m Y= 487110,31 m Z= 235,99 m n.m.	
<b>Odměrný bod (OB)</b>	hrana kovového poklopu	
<b>Hloubka objektu od OB (m)</b>	6,03	
<b>OB nad terénem (m)</b>	terén	
<b>Poznámka:</b>		
<b>Měření hladiny podzemní vody od OB (m):</b>		
1,5 m – 21.5.2021		
<b>Foto:</b>		
		




<b>Označení: ST-194</b>		<b>Lokalita:</b> Studénka
<b>Majitel:</b> Lukáš Dráždil, Nádražní 194, 742 13 Studénka		
<b>Popis:</b> vrtaná, plastová pažnice průměr 0,36 m		
<b>Využití/odběrné zařízení:</b> nevyužívaná		
<b>Souřadnice</b>	X= 1114463,93 m Y= 486815,59 m Z= 232,71 m n.m.	
<b>Odměrný bod (OB)</b>	hrana plastové pažnice	
<b>Hloubka objektu od OB (m)</b>	1,87	
<b>OB nad terénem (m)</b>	0,10	
<b>Poznámka</b>		
<b>Měření hladiny podzemní vody od OB (m):</b>		
0,47 m – 21.5.2021		
<b>Foto:</b>		
		

<b>Označení: ST-178</b>		<b>Lokalita:</b> Studénka
<b>Majitel:</b> České dráhy, a.s. (Nádražní 178, opuštěný dům u přejezdu)		
<b>Popis:</b> kopaná, skruž 1,70 m		
<b>Využití/odběrné zařízení:</b> nevyužívaná		
<b>Souřadnice</b>	X= 1114358,35 m Y= 486973,28 m Z= 235,45 m n.m.	
<b>Odměrný bod (OB)</b>	hrana poklopu	
<b>Hloubka objektu od OB (m)</b>	5,16	
<b>OB nad terénem (m)</b>	0,38 (strana nejbližší budově)	
<b>Poznámka</b>		
<b>Měření hladiny podzemní vody od OB (m):</b>		
2,21 m – 21.5.2021		
<b>Foto:</b>		
		


<b>Označení: ST-894</b>		<b>Lokalita: Studénka</b>
<b>Majitel:</b> rekonstrukce (ASAP Automotive Solutions s.r.o., náměstí Svaté Trojice 157/12, Předměstí, 74601 Opava)		
<b>Popis:</b> kopaná, skruž 1,2 m		
<b>Využití/odběrné zařízení:</b> nevyužívaná		
<b>Souřadnice:</b>	X= 1114421,35 m Y= 486951,47 m Z= 234,81 m n.m.	
<b>Odměrný bod (OB)</b>	hrana poklopu	
<b>Hloubka objektu od OB (m)</b>	5,47	
<b>OB nad terénem (m)</b>	0,56	
<b>Poznámka</b>		
<b>Měření hladiny podzemní vody od OB (m):</b>		
2,14 m – 21.5.2021		
<b>Foto:</b>		
		



<b>Označení: ST-869</b>		<b>Lokalita: Studénka</b>
<b>Majitel:</b> Petra Hlobilová, Nádražní 869, 742 13 Studénka		
<b>Popis:</b> vrtaná, průměr 0,30 m		
<b>Využití/odběrné zařízení:</b> zálivka, ruční pumpa		
<b>Souřadnice</b>	X= 1114504,07 m Y= 487016,26 m Z= 234,22 m n.m.	
<b>Odměrný bod (OB)</b>	hrana plastové pažnice	
<b>Hloubka objektu od OB (m)</b>	4,33	
<b>OB nad terénem (m)</b>	0,83	
<b>Poznámka</b>		
<b>Měření hladiny podzemní vody od OB (m):</b>		
2,05 m – 21.5.2021		
<b>Foto:</b>		
		





<b>Označení: ST-152</b>		<b>Lokalita: Studénka</b>
<b>Majitel:</b> Štefan Cingel, Nádražní 152, 742 13 Studénka		
<b>Popis:</b> kopaná, skruž		
<b>Využití/odběrné zařízení:</b> závlaha, čerpadlo		
<b>Souřadnice</b>	X= 1114450,46 m Y= 487027,53 m Z= 234,67 m n.m.	
<b>Odměrný bod (OB)</b>	hrana poklopu	
<b>Hloubka objektu od OB (m)</b>	4,30	
<b>OB nad terénem (m)</b>	0,30 (u chodníku)	
<b>Poznámka</b>		
<b>Měření hladiny podzemní vody od OB (m):</b>		
1,84 m – 21.5.2021		
<b>Foto:</b> 		


<b>Označení: ST-352/353</b> (společná)		<b>Lokalita:</b> Studénka
<b>Majitel:</b> Milan Venclík, Nádražní 353, 74213 Studénka Jiří Šnajdar, Nádražní 352, 74213 Studénka		
<b>Popis:</b> kopaná, skruž (prům. 1 m)		
<b>Využití/odběrné zařízení:</b> závlaha, čerpadlo		
<b>Souřadnice</b>	X= 1114472,83 m Y= 487218,79 m Z= 234,80 m n.m.	
<b>Odměrný bod (OB)</b>	hrana poklopu	
<b>Hloubka objektu od OB (m)</b>	4,30	
<b>OB nad terénem (m)</b>	0,05	
<b>Poznámka</b>		
<b>Měření hladiny podzemní vody od OB (m):</b>		
1,50 m – 21.5.2021		
<b>Foto:</b> 		

<b>Označení: ST-350</b>		<b>Lokalita: Studénka</b>
<b>Majitel:</b> Denisa Rychlíková, Nádražní 350, 74213 Studénka		
<b>Popis:</b> kopaná, skruž		
<b>Využití/odběrné zařízení:</b> nevyužívaná		
<b>Souřadnice</b>	X= 1114475,08 m Y= 487143,20 m Z= 234,96 m n.m.	
<b>Odměrný bod (OB)</b>	hrana poklopu	
<b>Hloubka objektu od OB (m)</b>	5,25	
<b>OB nad terénem (m)</b>	0,56	
<b>Poznámka</b>		
<b>Měření hladiny podzemní vody od OB (m):</b>		
2,50 m – 20.5.2021		
<b>Foto:</b> 		




<b>Označení: ST-289</b>		<b>Lokalita: Studénka</b>
<b>Majitel:</b> René Čegan, Nádražní 289, 74213 Studénka		
<b>Popis:</b> kopaná, skruž (prům. 1 m)		
<b>Využití/odběrné zařízení:</b> závlaha, čerpadlo		
<b>Souřadnice</b>	X= 1114487,26 m Y= 487120,17 m Z= 235,00 m n.m.	
<b>Odměrný bod (OB)</b>	vnitřní hrana skruže	
<b>Hloubka objektu od OB (m)</b>	4,80	
<b>OB nad terénem (m)</b>	0,20	
<b>Poznámka</b>		
<b>Měření hladiny podzemní vody od OB (m):</b>		
2,15 m – 20.5.2021		
<b>Foto:</b> 		

<b>Označení: ST-224</b>		<b>Lokalita:</b> Studénka
<b>Majitel:</b> Jaromír Peřina, Nádražní 224, 74213 Studénka		
<b>Popis:</b> kopaná, skruž (prům. 1 m)		
<b>Využití/odběrné zařízení:</b> závlaha, čerpadlo		
<b>Souřadnice</b>	X= 1114508,75 m Y= 487120,17 m Z= 235,33 m n.m.	
<b>Odměrný bod (OB)</b>	vnitřní hrana skruže	
<b>Hloubka objektu od OB (m)</b>	4,53	
<b>OB nad terénem (m)</b>	0,22	
<b>Poznámka</b>		
<b>Měření hladiny podzemní vody od OB (m):</b>		
2,40 m – 20.5.2021		
<b>Foto:</b> 		

<b>Označení: ST-223</b>		<b>Lokalita: Studénka</b>
<b>Majitel:</b> Ondřej Staněk, Nádražní 223, 74213 Studénka		
<b>Popis:</b> kopaná, skruž (průměr 1,1 m)		
<b>Využití/odběrné zařízení:</b> závlaha, čerpadlo		
<b>Souřadnice</b>	X= 1114534,29 m Y= 487109,00 m Z= 235,14 m n.m.	
<b>Odměrný bod (OB)</b>	hrana poklopu	
<b>Hloubka objektu od OB (m)</b>	5,20	
<b>OB nad terénem (m)</b>	0,20	
<b>Poznámka</b>		
<b>Měření hladiny podzemní vody od OB (m):</b>		
2,25 m – 20.5.2021		
<b>Foto:</b>		
		



<b>Označení: ST-221/225 (společná)</b>		<b>Lokalita:</b> Studénka
<b>Majitel:</b> Daniela Randysková, Nádražní 221, 74213 Studénka Roman Richter, Nádražní 225, 74213 Studénka		
<b>Popis:</b> kopaná, skruž (prům. 1,0 m)		
<b>Využití/odběrné zařízení:</b> závlaha, čerpadlo		
<b>Souřadnice</b>	X= 1114564,48 m Y= 487119,81 m Z= 235,03 m n.m.	
<b>Odměrný bod (OB)</b>	hrana poklopu	
<b>Hloubka objektu od OB (m)</b>	4,90	
<b>OB nad terénem (m)</b>	0,25	
<b>Poznámka</b>		
<b>Měření hladiny podzemní vody od OB (m):</b>		
2,40 m – 20.5.2021		
<b>Foto:</b> 		

<b>Označení: ST-220</b>		<b>Lokalita: Studénka</b>
<b>Majitel:</b> Milan Minster, Nádražní 220, 74213 Studénka		
<b>Popis:</b> kopaná, skruž (prům. 0,9 m)		
<b>Využití/odběrné zařízení:</b> nevyužívaná, zarostlá rostlinami		
<b>Souřadnice</b>	X= 1114480,62 m Y= 487107,59 m Z= 235,13 m n.m.	
<b>Odměrný bod (OB)</b>	vnitřní hrana (vnitřní skruže)	
<b>Hloubka objektu od OB (m)</b>	4,20	
<b>OB nad terénem (m)</b>	terén	
<b>Poznámka</b>		
<b>Měření hladiny podzemní vody od OB (m):</b>		
1,90 m – 20.5.2021		
<b>Foto:</b> 		

<b>Označení: ST-544</b>		<b>Lokalita: Studénka</b>
<b>Majitel:</b> Jana Smutková, Nádražní 544, 74213 Studénka		
<b>Popis:</b> vrtaná		
<b>Využití/odběrné zařízení:</b> nevyužívaná		
<b>Souřadnice</b>	X= 1114493,93 m Y= 487055,56 m Z= 234,65 m n.m.	
<b>Odměrný bod (OB)</b>	hrana dřevěného poklopu	
<b>Hloubka objektu od OB (m)</b>	3,90	
<b>OB nad terénem (m)</b>	0,50	
<b>Poznámka</b>		
<b>Měření hladiny podzemní vody od OB (m):</b>		
2,10 m – 20.5.2021		
<b>Foto:</b> 